

СОГЛАСОВАНО
руководитель
городского управления
образованием администрации
города Черногорска


Е.Г. Чернышева

« 10 » 10 20 19 г.

УТВЕРЖДАЮ
заведующий
МАДОУ «Ягодка»


М.А. Новосельцева

« 10 » 10 20 19 г.

СОГЛАСОВАНО
начальник ОГИБДД ОМВД
России по г. Черногорску
майор полиции


В.А. Имкин

« 10 » 10 20 19 г.

ПАСПОРТ

дорожной безопасности образовательной организации

**Муниципальное автономное дошкольное образовательное учреждение
детский сад «Ягодка» города Черногорска**

Общие сведения

Муниципальное автономное дошкольное образовательное учреждение детский сад «Ягодка» города Черногорска

(полное наименование образовательного учреждения)

Юридический адрес: 655163, Россия, Республика Хакасия, г. Черногорск, ул. Генерала Тиханова, д. 13

Фактический адрес: 655163, Россия, Республика Хакасия, г. Черногорск, ул. Генерала Тиханова, д. 13

Руководители образовательного учреждения:

Заведующий (руководитель) Новосельцева Марина Александровна 8 (39031)3-50-81
(фамилия, имя, отчество) (телефон)

Ответственные работники муниципального органа образования:

Главный специалист ГУО
по дошкольному образованию Мечева Татьяна Хамитовна 8 (39031) 2-30-16
(должность) (фамилия, имя, отчество) (телефон)

Ответственные от Госавтоинспекции:

старший инспектор по
пропаганде ОГИБДД ОМВД
по г. Черногорску
капитан полиции Яковенко Ирина Викторовна 8(39031)2-06-49
(должность) (фамилия, имя, отчество) (телефон)

Ответственные работники за мероприятия по профилактике детского травматизма:

Заместитель заведующего по
воспитательной и методической
работе Баруткина Светлана Александровна 8(39031)3-50-81
(должность) (фамилия, имя, отчество) (телефон)

Руководитель или ответственный
работник дорожно-эксплуатационной
организации, осуществляющей
содержание улично-дорожной
сети (УДС)

Администрация города Черногорска 8(39031) 2-24-96

Руководитель или ответственный
работник дорожно-эксплуатационной
организации, осуществляющей
содержание технических средств
организации дорожного
движения (ТСОДД)*

МП «Благоустройство»

8(39031) 2-27-16

Количество воспитанников 395 человек

Наличие уголка по БДД имеется, в 12 помещениях средних, старших и
подготовительных к школе групп
(если имеется, указать место расположения)

Наличие автогородка (площадки) по БДД имеется

Режим работы Учреждения: с 7.00 до 19.00 часов.

Телефоны оперативных служб:

Дежурная часть полиции: 8(39031) 6-30-22, 6-02-68, 102

Пожарная охрана, МЧС: 8(39031) 6-09-55, 101

Скорая медицинская помощь: 112, 103

* Дорожно-эксплуатационные организации, осуществляющие содержание УДС и ТСОДД, несут ответственность в соответствии с законодательством Российской Федерации (Федеральный закон «О безопасности дорожного движения» от 10 декабря 1995 г. № 196-ФЗ, Кодекс Российской Федерации об административных правонарушениях, Гражданский кодекс Российской Федерации).

Содержание

I. План-схемы образовательного учреждения.

1. Район расположения образовательного учреждения, пути движения транспортных средств и детей (воспитанников).
2. Организация дорожного движения в непосредственной близости от образовательного учреждения с размещением соответствующих технических средств организации дорожного движения, маршруты движения детей и расположение парковочных мест.
3. Пути движения транспортных средств к местам разгрузки/погрузки и рекомендуемые безопасные пути передвижения детей по территории образовательного учреждения.

II. Приложения.

План-схема пути движения транспортных средств и детей (обучающихся, воспитанников) при проведении дорожных ремонтно-строительных работ вблизи образовательного учреждения.

I. План-схемы образовательного учреждения


















I. Район расположения образовательного учреждения, пути движения транспортных средств и детей (воспитанников)

1. Район расположения Учреждения определяется группой жилых домов, зданий и улично-дорожной сетью.
2. Территория, указанная на схеме, включает:
 - дошкольное образовательное учреждение (МАДОУ «Ягодка»);
 - жилые дома, в которых проживает большая часть воспитанников Учреждения;
 - автомобильные дороги и тротуары.
3. На схеме обозначены:
 - образовательная организация (МАДОУ «Ягодка») с прилегающей территорией, её ограждение, места входа-выхода воспитанников на территорию;
 - расположение жилых домов, зданий и сооружений;
 - улично-дорожная сеть с учётом остановок маршрутного транспорта;
 - пути движения транспортных средств;
 - безопасные маршруты движения детей (воспитанников) в/из образовательного учреждения;
 - опасные участки (места требующие повышенного внимания от участников дорожного движения: места несанкционированных переходов на подходах к образовательному учреждению, нерегулируемые пешеходные переходы);
 - место остановки автомобилей лиц, подвозящих воспитанников к образовательной организации;
 - дислокация существующих дорожных знаков;
 - названия улиц и нумерация домов.
4. В районе расположения Учреждения присутствуют автобусные остановки. Маршруты № 1, 10, 7А – остановка «РОЦ им. А. Лебеда» (по ул. Генерала Тихонова), маршруты № 1, 10, 7А, 119 – остановка «Крепость» (по ул. Юбилейная).
5. По периметру Учреждения предусмотрены парковочные места. На схеме также обозначены места расположения и безопасные маршруты движения детей от парковочных мест к образовательному учреждению.

Район расположения образовательного учреждения, пути движения транспортных средств и детей (воспитанников)



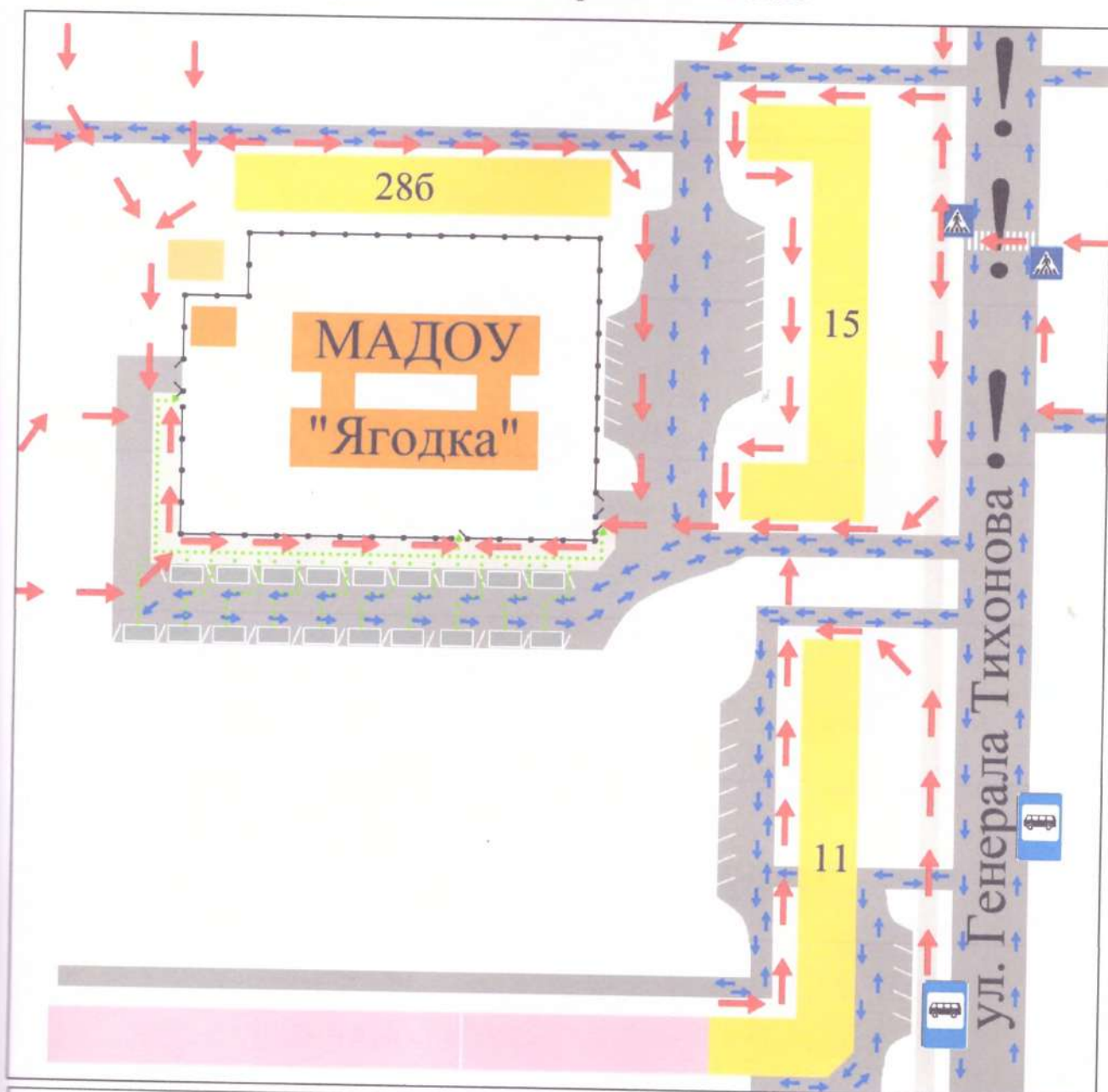
Условные обозначения

	- проезжая часть		- жилая застройка
	- тротуары		- административные и иные здания и сооружения
	- искусственная неровность		- строящиеся здания и сооружения
	- искусственное освещение		- направление движения воспитанников от парковочных мест образовательного учреждения
	- тротуарное ограждение		- безопасные маршруты передвижения воспитанников, проживающих в районе образовательного учреждения
	- ограждение образовательного учреждения		- места остановки маршрутных транспортных средств
	- направление движения транспортного потока		- опасные участки
	- парковочные места близлежащих территорий		
	- парковочные места образовательного учреждения		
	- пешеходный переход		

2. Схема организации дорожного движения в непосредственной близости от образовательного учреждения с размещением соответствующих технических средств организации дорожного движения, маршрутов движения детей и расположения парковочных мест

1. Схема организации дорожного движения ограничена автомобильными дорогами, находящимися в непосредственной близости от Учреждения.
2. На схеме обозначаются:
 - здание образовательного учреждения с указанием территории, принадлежащей непосредственно образовательному учреждению (указано ограждение территории);
 - автомобильные дороги, тротуары;
 - дислокация существующих дорожных знаков;
 - направление движения транспортных средств по проезжей части;
 - направление безопасного маршрута движения детей (воспитанников).
3. На схеме указано расположение остановок маршрутных транспортных средств и безопасные маршруты движения детей от остановочного пункта к Учреждению и обратно.
4. По периметру Учреждения предусмотрены парковочные места. На схеме также обозначены места расположения и безопасные маршруты движения детей от парковочных мест к образовательному учреждению.

Схема организации дорожного движения в непосредственной близости от образовательного учреждения с размещением соответствующих технических средств организации дорожного движения, маршрутов движения детей и расположения парковочных мест



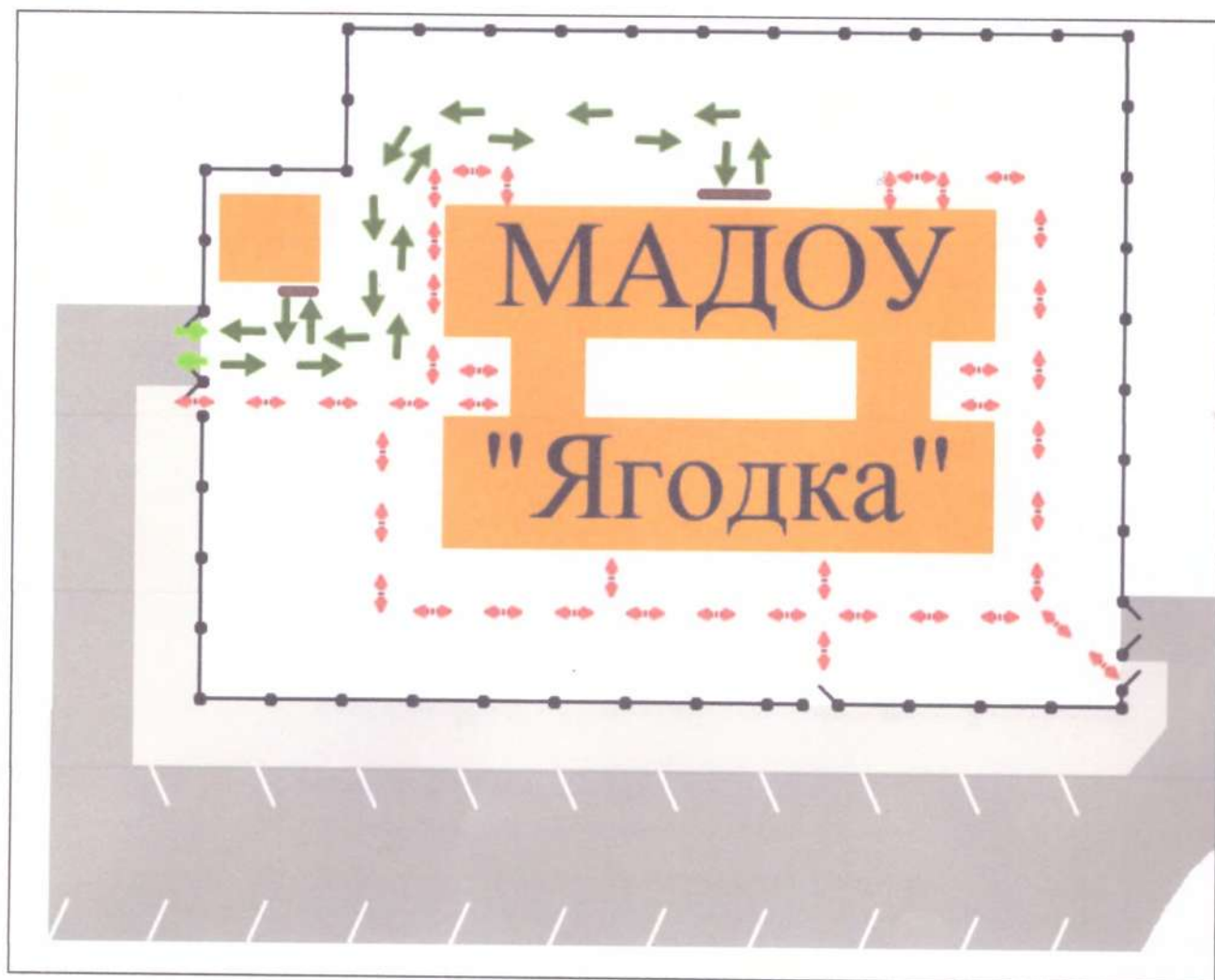
Условные обозначения

- | | |
|---|--|
| - проезжая часть | - жилая застройка |
| - тротуары | - административные и иные здания и сооружения |
| - искусственная неровность | - строящиеся здания и сооружения |
| - искусственное освещение | - направление движения воспитанников от парковочных мест образовательного учреждения |
| - тротуарное ограждение | - безопасные маршруты передвижения воспитанников, проживающих в районе образовательного учреждения |
| - ограждение образовательного учреждения | - места остановки маршрутных транспортных средств |
| - направление движения транспортного потока | - опасные участки |
| - парковочные места близлежащих территорий | |
| - парковочные места образовательного учреждения | |
| - пешеходный переход | |

3. Пути движения транспортных средств к местам разгрузки/погрузки и рекомендуемые безопасные пути передвижения детей по территории образовательного учреждения

На схеме указывается примерная траектория движения транспортных средств на территории образовательного учреждения, в том числе места погрузки/разгрузки, а также безопасный маршрут движения детей во время погрузочно-разгрузочных работ.

В целях обеспечения безопасного движения детей по территории образовательного учреждения исключено пересечение путей движения детей и путей движения транспортных средств.

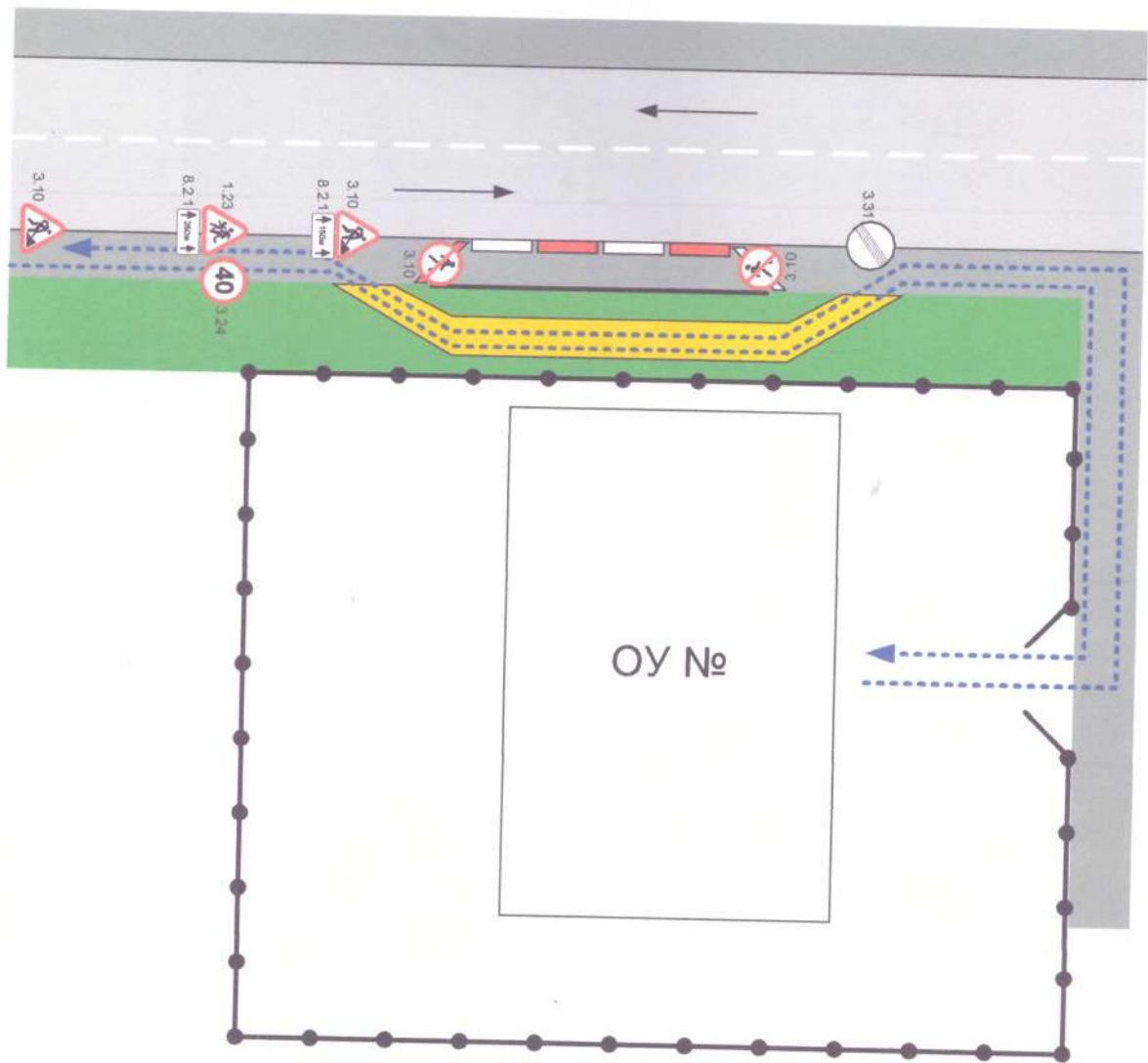





Условные обозначения

- ← - пути движения транспортных средств по территории учреждения
- - пути въезда и выезда транспортных средств
- ↔ - передвижение детей по территории учреждения
- - места погрузки и выгрузки

Приложение

План-схема пути движения транспортных средств и детей (воспитанников) при проведении дорожных ремонтно-строительных работ вблизи образовательного учреждения



-  - временная пешеходная дорожка
-  - направление движения транспортного потока
-  - рекомендуемое направление движения детей (учеников)